

NOVI STANDARD ZA  
UPRAVLJANJE GROBLJIMA

## Axiom Memento

obitelj IT proizvoda i usluga za upravljanje grobljima

za rad  
u uredu

za rad  
na terenu

servisi za  
građane

prateće  
usluge



**Axiom Memento** je po razini kvalitete i broju implementacija vodeće rješenje za upravljanje grobljima u RH te je do sada implementirano u više od **150** komunalnih poduzeća i jedinica lokalne samouprave (gradovi i općine).

Uz pomoć našeg sustava grobljima upravljaju najveća komunalna poduzeća, ali i najmanje općine.

Sustav sadrži module za sve zakonom propisane evidencije, financijske module, GIS modul s editorom, modul uredskog poslovanja i velik broj naprednih specijalističkih funkcija.

Kontaktirajte nas i saznajte više i o pratećim uslugama poput avionskog snimanja i izrade planova groblja!

Axiom d.o.o. za razvoj i primjenu informacijskih tehnologija  
 Bana Josipa Jelačića 22b, 40 000 Čakovec  
 Tel: 040 311 338 Fax: 040 311 458  
[www.axiom.hr](http://www.axiom.hr)

**AXIOM**



NOVI STANDARD ZA  
UPRAVLJANJE GROBLJIMA



## Axiom MoGIS<sup>+</sup>

alati za rad na terenu

**Axiom MoGIS** komplet sastoji se od ručnog računala, softverskih modula za ručno računalo i modula za sinkronizaciju podataka s uredskim sustavom Axiom Memento.

U integraciji s informacijskim sustavom Axiom Memento omogućuje lociranje, kontrolu i prikupljanje podataka o grobnim mjestima.

Ugrađeni GPS prijemnik pokazuje trenutnu poziciju na karti u realnom vremenu, a ugrađeni fotoaparatus omogućava prikupljanje podataka fotografiranjem.

Kompleti su dostupni već od 9.990,00 kn + PDV, a njihova cijena ovisi o odabranom modelu ručnog računala.

Axiom d.o.o. za razvoj i primjenu informacijskih tehnologija

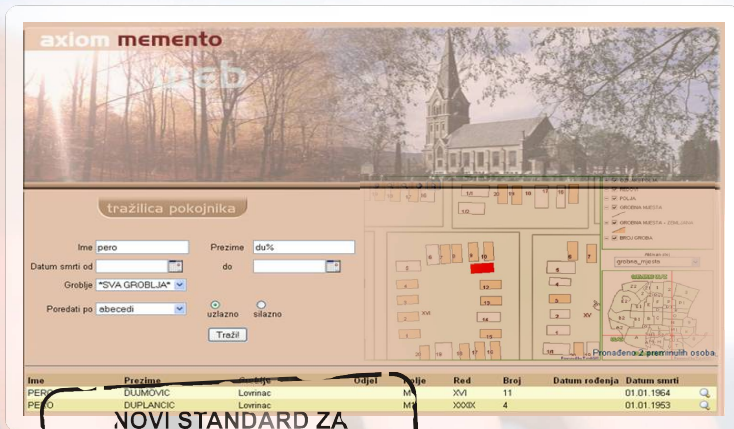
Bana Josipa Jelačića 22b, 40 000 Čakovec

Tel: 040 311 338 Fax: 040 311 458

[www.axiom.hr](http://www.axiom.hr)

**AXIOM**





## Axiom Memento **WebGIS** servisi za građane

Axiom d.o.o. za razvoj i primjenu informacijskih tehnologija  
 Bana Josipa Jelačića 22b, 40 000 Čakovec  
 Tel: 040 311 338 Fax: 040 311 458  
[www.axiom.hr](http://www.axiom.hr)

**WebGIS** moduli su ponajprije usmjereni unapređivanju komunikacije između građana i pravne osobe koja upravlja grobljima.

Putem WebGIS modula građani mogu jednostavno doći do informacija vezanih uz lokaciju pojedinog grobnog mjesta, odnosno preminule osobe, kao i do informacija o rasporedu ispraćaja.


Pravnim osobama koje upravljaju grobljima, webGIS moduli služe da prezentiraju povijesnu baštinu, prikupe ili korigiraju podatke koje posjeduju i u konačnici rasterete službu zaduženu za pružanje informacija građanima.

**AXIOM**



NOVI STANDARD ZA  
UPRVLJANJE GROBLJIM/

## Avionsko snimanje i izrada planova groblja




Planovi groblja su osnovni preduvjet za kvalitetno upravljanje grobljima.



Izrada plana groblja zakonska je obveza za pravne osobe koje upravljaju grobljem i sastavni je dio grobnog očevidnika.



Snimke mogu poslužiti i za izradu informativnog panoa.



**AXIOM**

Axiom d.o.o. za razvoj i primjenu informacijskih tehnologija

Bana Josipa Jelačića 22b, 40 000 Čakovec

Tel: 040 311 338 Fax: 040 311 458

[www.axiom.hr](http://www.axiom.hr)

